АО «РЕСПУБЛИКАНСКИЙ ЦЕНТР ПРОСТРАНСТВЕННЫХ ДАННЫХ «КАДАСТР»

Генеральный план Стрельниковского сельского поселения Атюрьевского муниципального района Республики Мордовия

Карта функциональных зон поселения

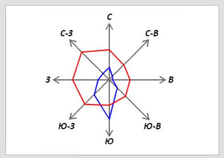

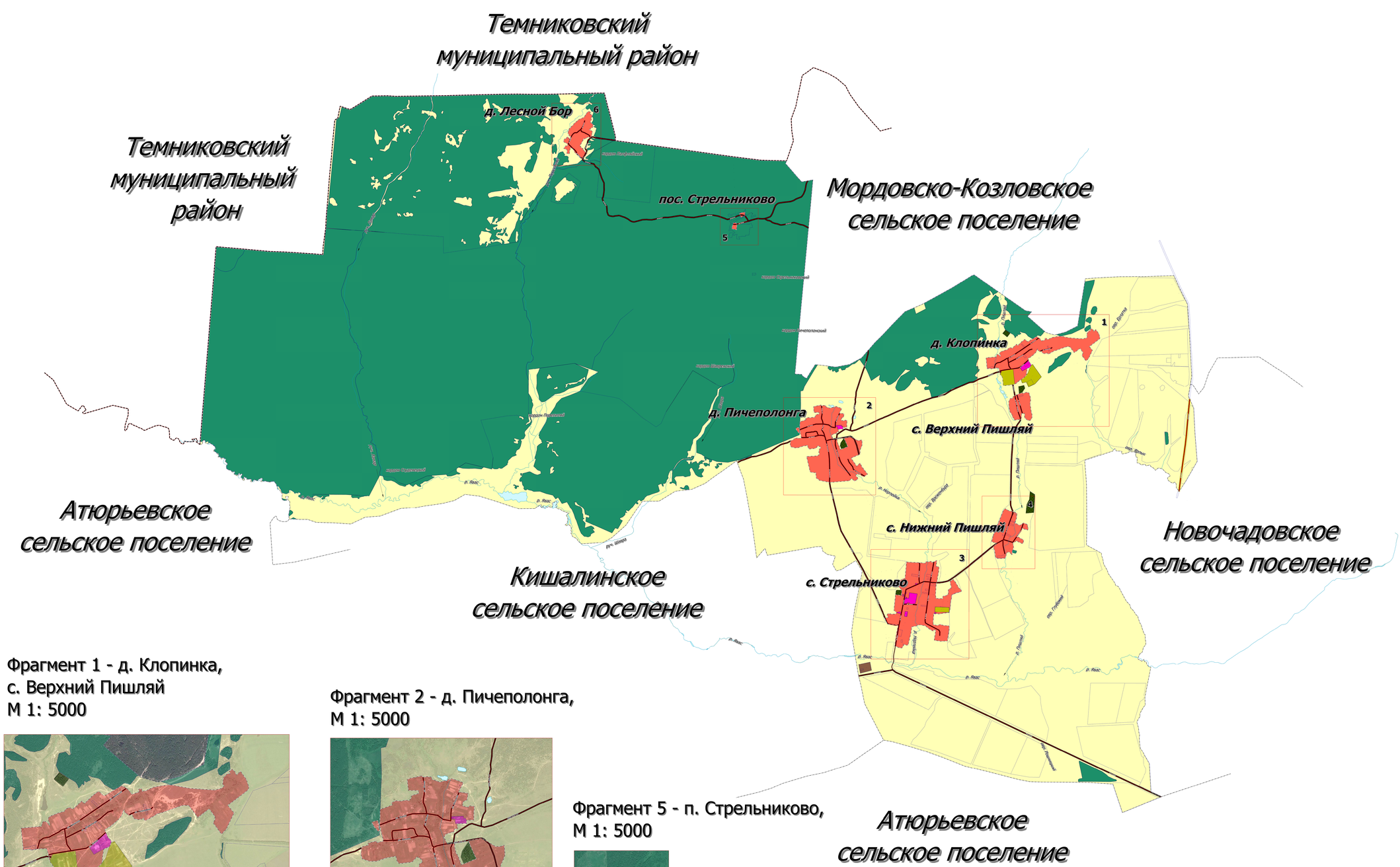

Фрагмент 1 - д. Клопинка,
с. Верхний Пишляй
М 1: 5000

Фрагмент 2 - д. Пичеполонга,
М 1: 5000

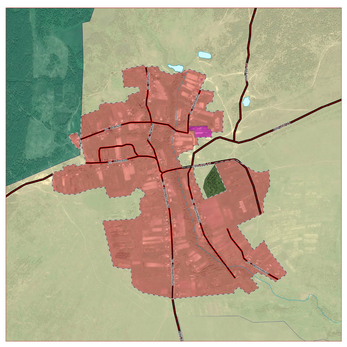

Фрагмент 5 - п. Стрельниково,
М 1: 5000

Фрагмент 3 - с. Стрельниково,
М 1: 5000

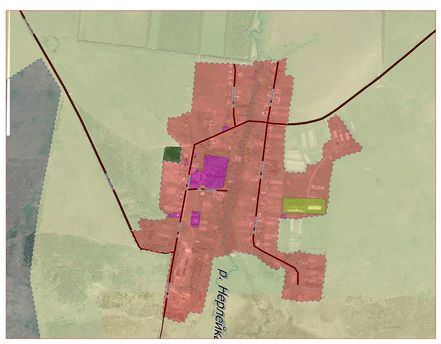

Фрагмент 4 - с. Нижний Пишляй,
М 1: 5000

Фрагмент 6 - д. Лесной Бор,
М 1: 5000

УСЛОВНЫЕ ОБОЗНАЧЕНИЯ

Номер	Размер	Символ	
Границы единиц административно-территориального деления Российской Федерации			
			Граница муниципального района
			Граница сельского населения
			Граница населенного пункта
Функциональные зоны			
			Жилые зоны
			Общественно-деловые зоны
			Зоны сельскохозяйственного использования
			Зона производственная, инженерной и транспортной инфраструктур
			Производственная зона сельскохозяйственных предприятий
			Зона кладбищ
			Зона лесов
Поверхностные водные объекты			
			Водотоки (озера, пруд, обводненный карьер, водохранилище)
			Водотоки (река, ручей, канал)
Автомобильные дороги			
			Автомобильные дороги регионального или межмуниципального значения
			Автомобильные дороги местного значения
Улично-дорожная сеть сельского населенного пункта			
			Улицы в жилой застройке

Акционерное общество «Республиканский центр пространственных данных «Кадастр» https://kadastr12.ru				
Гл. инженер	Цветков А.С.	Генеральный план Стрельниковского сельского поселения Атюрьевского муниципального района Республики Мордовия	ЛИСТ 2	Листов 3
Гл. инженер проекта				
Исполнитель		Карта функциональных зон поселения	Масштаб 1: 10 000 1: 5 000	